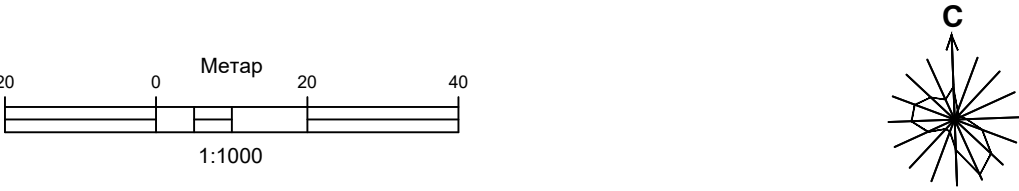




ИЗМЕНЕ И ДОПУНЕ ПРОСТОРНОГ ПЛАНА ОПШТИНЕ НОВА ЦРЊА  
СА ДЕТАЉНОМ РАЗРАДОМ  
(ИЗМЕНА БРОЈ 4)



ДЕТАЉНА НАМЕНА ПОВРШИНА, ПЛАНИРАНА РЕГУЛАЦИЈА И ПРЕПАРЦЕЛАЦИЈА (ЛОКАЦИЈА 2)

- ПОЉОПРИВРЕДНО ЗЕМЉИШТЕ**
- ПОЉОПРИВРЕДНО ЗЕМЉИШТЕ (ЊИВЕ)
- ВОДОПРИВРЕДНА ИНФРАСТРУКТУРА**
- КАНАЛ-ОСА КАНАЛА КОЈИ СЕ РЕКОНСТРУИШЕ
  - ИНСПЕКЦИЈСКА СТАЗА
  - РЕГУЛАЦИОНА ЛИНИЈА
  - ПМ 1-28 ПОМОЋНА МЕБНА ТАЧКА
  - ГРАНИЦЕ ПАРЦЕЛА КОЈЕ СЕ УКИДАЈУ
  - ГРАНИЦА ОПШТИНЕ - ГРАНИЦА ОБУХВАТА ПЛАНА
  - ГРАНИЦА КАТАСТАРСКИХ ОПШТИНА
  - ОБУХВАТ ИЗМЕНА И ДОПУНА ПОП НОВА ЦРЊА

НОСИЛАЦ ИЗРАДЕ ПЛАНА		ОПШТИНА НОВА ЦРЊА	Печат и потпис:
		ОВЛАШЋЕНО ЛИЦЕ:	
ОБРАЂИВАЧ		ЈП ЗАВОД ЗА УРБАНИЗАМ ВОЈВОДИНЕ ДИРЕКТОР: ПРЕДРАГ КНЕЖЕВИЋ, дипл.правник ПОМОЋНИК ДИРЕКТОРА: др АЛЕКСАНДАР ЈЕВТИЋ, дипл.инж.грађ.	Печат и потпис:
НАЗИВ ПЛАНА	ИЗМЕНЕ И ДОПУНЕ ПРОСТОРНОГ ПЛАНА ОПШТИНЕ НОВА ЦРЊА СА ДЕТАЉНОМ РАЗРАДОМ(ИЗМЕНА БРОЈ 4)		
НАЗИВ КАРТЕ	ДЕТАЉНА НАМЕНА ПОВРШИНА,ПЛАНИРАНА РЕГУЛАЦИЈА И ПРЕПАРЦЕЛАЦИЈА (ЛОКАЦИЈА 2)		
ОДГОВОРНИ ПЛАНЕР	мр ВЛАДИМИР ПИХЛЕР, дипл.инж.арх.		Печат и потпис:
САРАДНИЦИ	МИЛКО БОШЊАЧИЋ, маст.инж.геод. МАРИЈА ЗЕЦ, дипл.инж.саобр. АЉОША ДАБИЋ, елек.техн.		
	Размера: 1:1000	Датум: Септембар 2025.	
			Број листа: 5.1.д